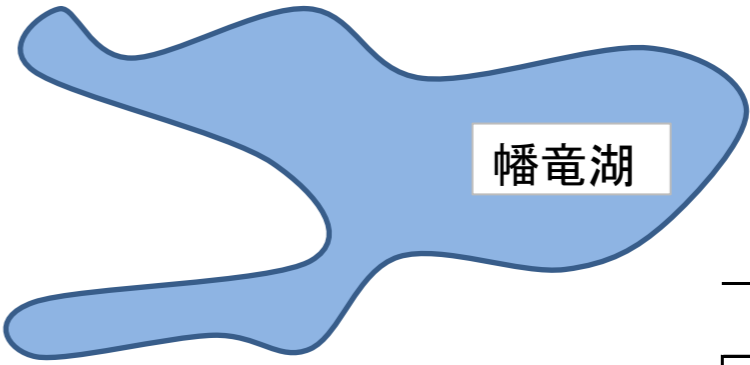


駅伝大会周回コース図



幡竜湖

P 幡竜湖駐車場

コースの概要 (一般の部) 距離2.2km 1区は50m短い

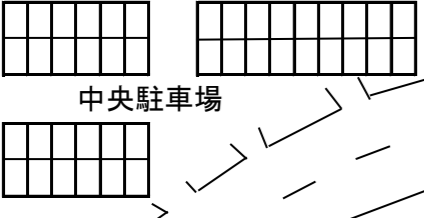
第1区 スタート→園内道路→管理センター手前折返→太陽の広場中央道路
→時計塔左折→広場特設コース→時計塔→藤棚→多目的休息所前(中継)

第2区~5区 多目的休息所前→園内道路→管理センター手前折返→太陽の広場中央道路



— 9 —

役員駐車場



中央駐車場

至南口



こどもの広場

1区スタート

9:50~12:30までの間、車両は通行できません。ご協力をお願いします。
駐車場に限りがありますので、チーム乗り合わせの上ご来場ください。

P 東口駐車場

競技役員の方はここに駐車してください

至 国道9号

至 幡竜湖

正面入口

幡竜湖

P 幡竜湖駐車場

コースの概要 (一般の部) 距離2.2km 1区は50m短い

第1区 スタート→園内道路→管理センター手前折返→太陽の広場中央道路
→時計塔左折→広場特設コース→時計塔→藤棚→多目的休息所前(中継)

第2区~5区 多目的休息所前→園内道路→管理センター手前折返→太陽の広場中央道路

駅伝大会周回コース図

トイレ

○ 時計塔

藤棚

太陽の広場

コースはコーン等で特設

太陽の広場

中継所
フニッシュ
予定付近

多目的
休息所

人麿呂展望台

管 理
センター

オートキャン

まほろばの園

トイ

正面口駐車場

P 東口駐車場

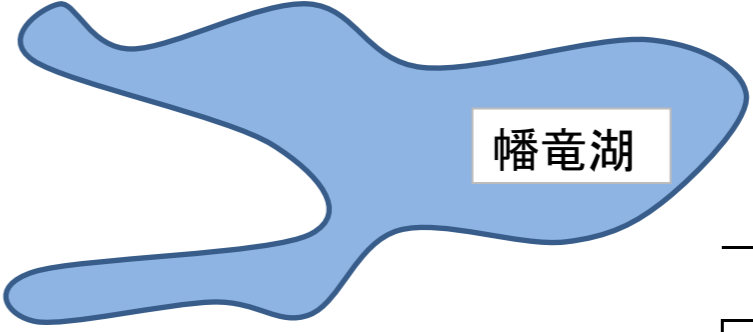
競技役員の方はここに駐車してください

至 国道9号

至 幡竜湖

正面入口

小学生の部 周回コース図



幡竜湖

P 幡竜湖駐車場

コースの概要 距離1.5km 1区は50m短い

第1区 スタート → 園内道路折返 → 太陽の広場中央道路 → 時計塔右折 → 藤棚 → 多目的休息所前(中継)

第2区 多目的休息所前 → 園内道路折返 → 太陽の広場中央道路 → 時計塔右折 → 藤棚 → 多目的休息所前(中継)



ー12ー

競技役員の方はこちらに駐車してください

役員駐車場

中央駐車場

多目的休息所

人麿呂展望台

まほろばの園

管理センター

オートキャン

至 幡竜湖

正面入口

至 南口

こどもの広場

1区スタート

9:50~12:30までの間、車両は通行できません。ご協力をお願いします。
駐車場に限りがありますので、チーム乗り合わせの上ご来場ください。

P 東口駐車場

至 国道9号